


Commune de Herserange



# Plan Local d'Urbanisme

Projet de Révision

C – Plan de zonage 1/2000



Septembre 2009


Document conforme à celui annexé  
à la délibération du Conseil Municipal  
en date du .....  
portant approbation de la révision  
du Plan Local d'Urbanisme  
Le Maire

## Légende

---+--- Limite communale




Découpage en zones avec indication du type de la zone




Emplacement réservé avec n° de l'opération



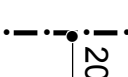
Élément bâti protégé au titre de  
l'article L123-1.7 du code d'urbanisme




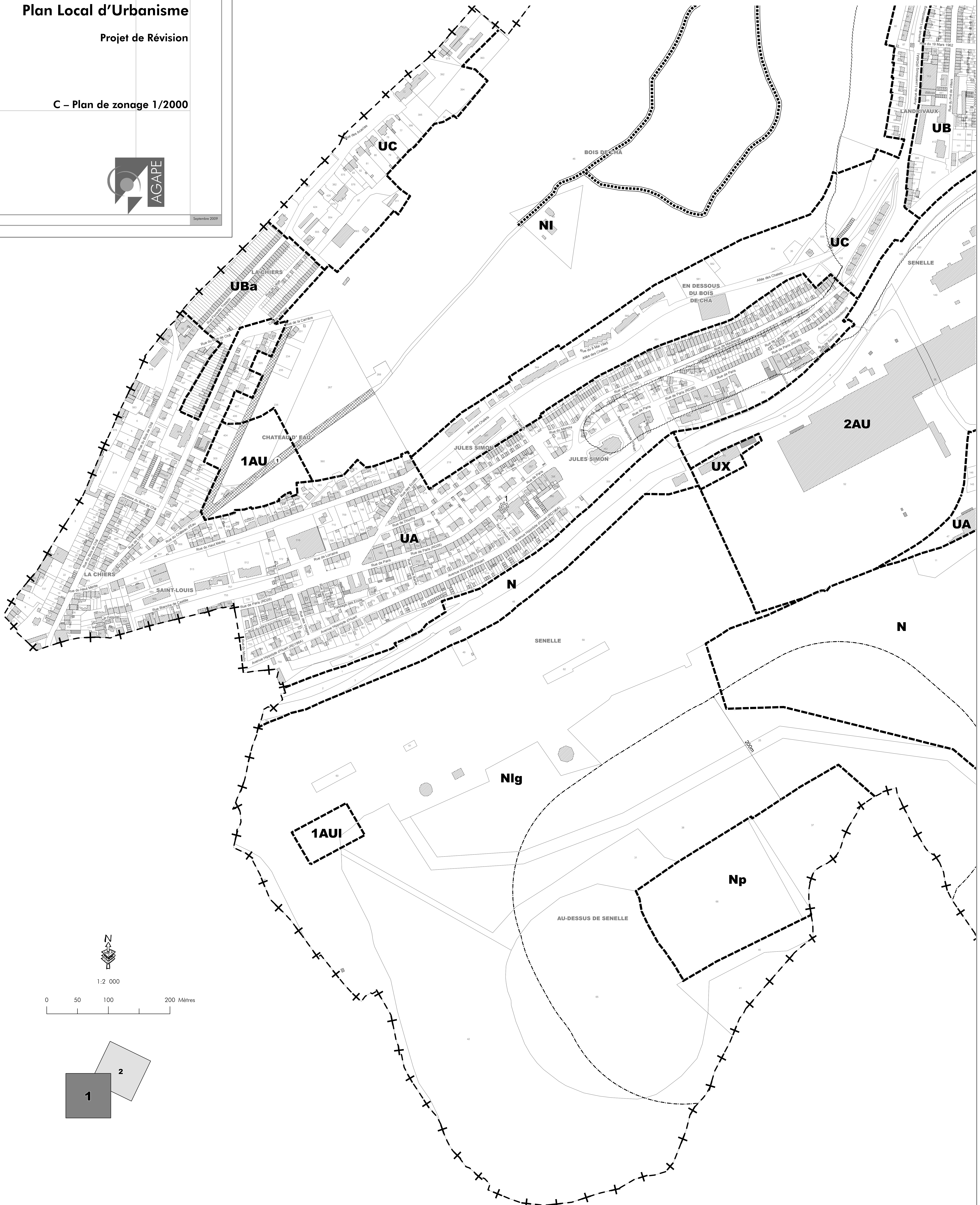
Chemin à conserver



Voie bruyante



Périmètre de protection installé  
autour des parcs à bœufs



1:2 000

0 50 100 200 Mètres

